

Odbor dopravy  
oddělení dopravy a komunikací

Adresa pracoviště:  
Pardubická 67  
537 16 Chrudim

Č. j.: CR 091205/2022 ODP/Pe  
Spis. zn.: CR 075359/2022 Pe  
Váš dopis ze dne:  
Spis. a skart. znak a lhůta: 280.6 V/5  
Počet listů: 1  
Počet příloh: 2

Vyřizuje: Ing. Soňa Pecháčková  
Tel: 469 657 502  
E-mail: sona.pechackova@chrudim-city.cz

V Chrudimi dne: 23.11.2022

## Obdrží:

Ing. Josef Dvořák (IČO 73654051, Perálec 36, 539 44 Proseč, IDDS: xyybq8h

# Stanovisko

k záměru: „**OPRAVA FASÁD č.p. 1, Resselovo nám., Chrudim**“ v katastrálním území Chrudim

pro investora: Město Chrudim, Resselovo náměstí 77, 537 16 Chrudim

pro účely: stavební řízení

k předkládanému materiálu (dokumentace) v rozsahu: Situace, DIO, Průvodní zpráva, Souhrnná technická zpráva

---

Jako příslušný silniční správní úřad ve věcech silnic II. a III. třídy a veřejně přístupných účelových komunikací ve správním obvodu města Chrudim s rozšířenou působností, ve věcech místních komunikací ve správním obvodu města Chrudim a při uplatňování stanoviska k územním plánům, regulačním plánům a v územním řízení z hlediska řešení místních a účelových komunikací ve správním obvodu města Chrudim s rozšířenou působností (dále i „pozemní komunikace“) uvádíme, že nemáme proti výše uvedenému záměru, dotýkajícímu se **místní komunikace** (dále jen „MK“) v ulicích **Resselovo náměstí a Fortenská** v obci (místní části) **Chrudim**, zásadních námitek a sdělujeme v této věci následující:

Proti opravě fasád domu č.p. 1 dle předložené PD nemáme obecně námitek a při její realizaci požadujeme respektovat níže uvedené podmínky:

- po celou dobu provádění stavebních prací požadujeme zachovat průchod chodců ulicí Fortenskou (viz příloha č. 2) a zajistit i bezpečný průchod chodců v úseku před č.p. 1 (v krajním případě lze řešit i vytvořením značeného koridoru po přilehlém parkovišti),
- umístěním materiálu, předmětů, stavební mechanizace nebo jiných zařízení (dále jen „věci“) nedojde k poškození nebo znečištění MK. Pokud by k poškození nebo znečištění mohlo dojít, budou provedena taková opatření, která poškození nebo znečištění zabrání [stojiny lešení podložit tak, aby nepoškodily kryt vozovky; stavební materiál, který by mohl poškodit nebo znečistit (i splavováním) MK nebo její součásti uložit na odpovídající podložku; míchačku nebo nádobu s maltou umístit na dostatečně pevnou plachtu, a to zejména na plochách

dlážděných žulovou dlažbou]. Současně nebudou umístěné věci bránit v přístupu k uzávěrům inženýrských sítí a odvodňovacím systémům (uliční vpusti, propustky) v řádném odtoku povrchové vody z MK,

- zvláštní užívání místní komunikace dle ustanovení § 25 odst. 6 písm. c) zákona č.13/1997 Sb., o pozemních komunikacích (např. provádění stavebních prací, překopů, protlaků, umístění věcí nebo materiálů) a omezení silničního provozu na místní komunikaci uzavírkami a objízdkami bude předem povoleno rozhodnutím našeho odboru. O toto povolení požádat v dostatečném předstihu (min. 3 týdny, uzavírky 30 dní) před vlastní realizací (k tomuto doložit podmínky zvláštního užívání od MěÚ Chrudim, Odboru investic),
- prováděním stavby nedojde k ohrožení silničního provozu. K jeho případnému omezení může dojít jen v nezbytné míře a na dobu nezbytně nutnou. Pokud si to vyžádá situace, budou pracovníci a pracovní mechanizmy provádět stavební práce pod ochranou přechodného dopravního značení, které stavebník (zhotovitel) zajistí na své náklady.

Současně jako příslušný úřad dle ustanovení § 124 odst. 6 zákona číslo 361/2000 Sb., o provozu na pozemních komunikacích a o změnách některých zákonů, ve znění pozdějších předpisů, ve věcech místní a přechodné úpravy provozu (užití dopravního značení a dopravního zařízení – dále jen „DZ“) na silnicích II. a III. třídy, místních komunikacích a veřejně přístupných účelových komunikacích ve správním obvodu města Chrudim s rozšířenou působností, k tomuto záměru dále uvádíme:

- o stanovení přechodné úpravy provozu, tzn. o povolení k umístění přenosných dopravních značek svislých, vodorovných, světelných signálů a dopravních zařízení na silnici II. nebo III. třídy, na místní komunikaci a na veřejně přístupné účelové komunikaci požádejte náš úřad. K uvedené úpravě provozu doložte písemné vyjádření Policie České republiky, Krajského ředitelství Pardubického kraje, Územního odboru Chrudim, Dopravního inspektorátu (viz zákon číslo 361/2000 Sb., o provozu na pozemních komunikacích, ve znění pozdějších předpisů),
- dále budou provedena další bezpečnostní opatření k označení a zajištění (např. ohrazení, oplocení, osvětlení) místa stavby (aby nedošlo k omezení nebo ohrožení provozu na přilehlých pozemních komunikacích) dle stávajících platných předpisů (vyhláška č. 398/2009 Sb., TP 66 Zásady pro přechodné dopravní značení na pozemních komunikacích).

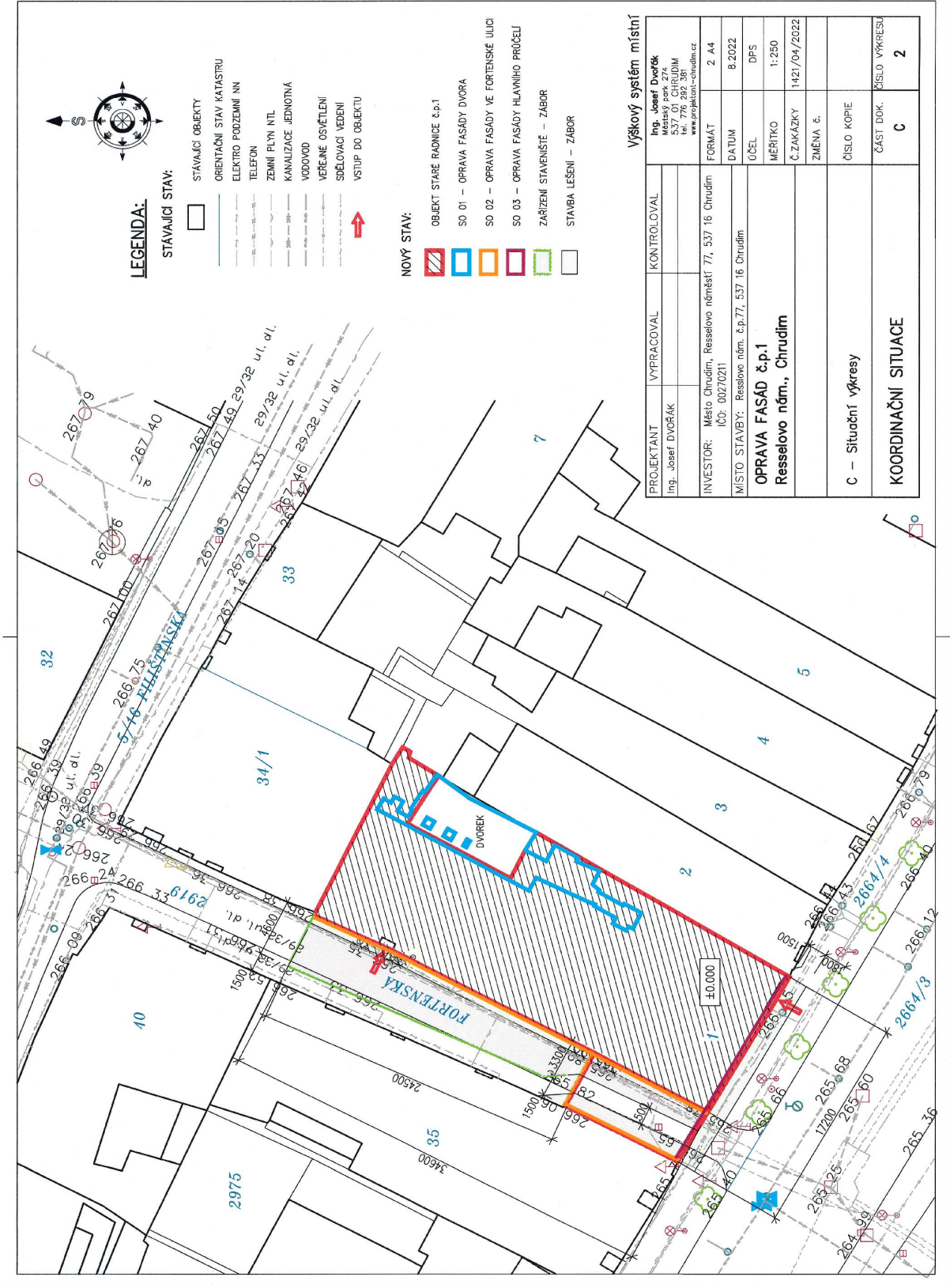
Případné změny oproti nám předložené projektové dokumentaci, které nejsou provedeny na základě tohoto stanoviska a které se dotýkají zájmů chráněných naším úřadem, požadujeme v dostatečném předstihu předložit k odsouhlasení.

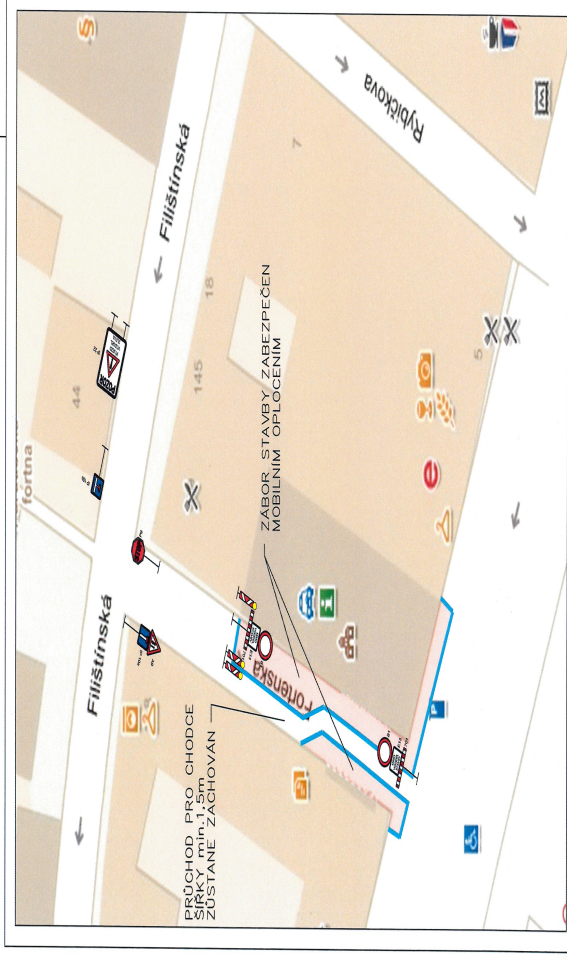
Souhlasíme s případným zjednodušeným řízením vedeným příslušným stavebním úřadem v této věci.

Platnost tohoto stanoviska je stanovena na 2 roky od data jeho vydání, pokud v této době nebude využito pro vydání platného rozhodnutí nebo opatření příslušného stavebního úřadu nebo speciálního stavebního úřadu.

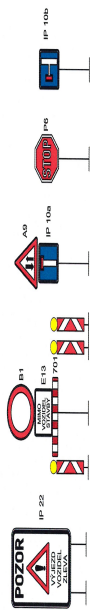
„otisk úředního razítka“

Ing. Soňa Pecháčková v.r.  
oprávněná úřední osoba





DETAIL DOPRAVNÍHO ZNAČENÍ:



**POPIS DOPRAVNĚ INŽENÝRSKÝCH OPATŘENÍ:**

- ZARÍZENÍ STAVIŠTĚ BUDE UMÍSTĚNO V ULICI FORTENSKÁ PODÍL OBJEKTU Č.P.1
- PŘECHOD PRO PEŠÍ V ULICI FORTENSKÁ ZOSTANE ZACHOVÁN
- ZACHOVÁNÍ CHODNÍK V ŠÍŘCE 1,80 M, VÝŠKŮ 250, 1,80 M
- ZACHOVÁNÍ CHODNÍK V ŠÍŘCE 0,80 M, VÝŠKŮ 250, 1,80 M
- ZACHOVÁNÍ PŘÍSTUP K PARKOVACÍMU AUTOMATU ZOSTANE ZACHOVÁN
- STAVIŠTĚ A ZABORY BUDOU ZABEZPEČENY MOBILNÍM OPLCENÍM
- STAVIŠTĚ A ZABORY BUDOU ZABEZPEČENY MOBILNÍM OPLCENÍM
- ROZSAH ZABORU BUDE UPRAVOVÁN DLE PROBLIHÁJÍCÍ PRÁCI

[illegible]